

**Table des matières**

<b>2.1</b>	<b>règles générales d'interprétation</b>
2.1.1	présent/futur
2.1.2	singulier/pluriel
2.1.3	masculin/féminin
2.1.4	devoir/pouvoir
2.1.5	titres du règlement
2.1.6	unités de mesure
2.1.7	autres formes d'expression que le texte
<b>2.2</b>	<b>définitions</b>

## **2.1 RÈGLES GÉNÉRALES D'INTERPRÉTATION**

### **2.1.1 Présent/futur**

Les verbes utilisés au temps présent doivent également se comprendre au futur.

### **2.1.2 Singulier/pluriel**

Le singulier comprend le pluriel et vice-versa à moins que le sens indique clairement qu'il ne peut logiquement en être question.

### **2.1.3 Masculin/féminin**

Le masculin comprend les deux genres à moins que le contexte n'indique le contraire.

### **2.1.4 Devoir/pouvoir**

L'emploi du mot « doit » ou « devra » indique une obligation absolue alors que le mot « peut » ou « pourra » indique un sens facultatif.

### **2.1.5 Titres du règlement**

La table des matières et les titres des articles sont donnés pour améliorer la compréhension du texte. En cas de contradiction entre le texte proprement dit et le ou les titres concernés, le texte prévaut.

### **2.1.6 Unités de mesure**

Les mesures apparaissant dans ce règlement sont signifiées en unités du système international (S.I.).

### **2.1.7 Autres formes d'expression que le texte**

Toutes les formes d'expression autres que le texte, c'est-à-dire les tableaux, les graphiques et les symboles font partie intégrante du présent règlement.

S'il y a contradiction entre quelque forme d'expression que ce soit et le texte, c'est le texte qui prévaut.

## **2.2 DÉFINITIONS**

Pour les fins d'interprétation du présent règlement, les mots ou expressions qui suivent ont la signification qui leur est spécifiquement attribuée. Dans tous les autres cas, les mots ou expressions conservent la signification habituelle reconnue au dictionnaire.

### **Agriculture**

Toutes les activités et les usages agricoles autorisés en vertu de la *Loi sur la protection du territoire et des activités agricoles*.

### **Aqueduc (système d')**

Toute structure ou tout équipement municipalisé ou reconnu par la municipalité nécessaire au transport, à la distribution et au traitement de l'eau potable ainsi qu'à la protection contre les incendies.

### **Bâtiment**

Construction, érigée ou non sur place, ayant un toit appuyé sur des murs ou des colonnes et destinée à abriter des personnes, des animaux ou des objets.

### **Bâtiment accessoire**

Bâtiment détaché du bâtiment principal, situé sur le même terrain que celui-ci et destiné seulement à des usages accessoires à l'usage principal. Répondent notamment à cette définition les garages, les remises, les serres, les pergolas et les pavillons de jardin.

### **Bâtiment agricole**

Bâtiment lié à une exploitation agricole, destiné à l'élevage ou à la reproduction d'espèces animales à des fins agricoles ou au remisage de véhicules, de matériel ou de produits agricoles.

### **Bâtiment pour fins agricoles**

Comprend les bâtiments agricoles et les résidences pour fins agricoles sur des terres en culture.

### **Bâtiment isolé**

Bâtiment érigé sur un terrain et dégagé de tout autre bâtiment.

### **Bâtiment jumelé**

Bâtiment relié en tout ou en partie à un autre bâtiment par un mur latéral mitoyen. L'ensemble du mur latéral, tant la partie mitoyenne que la partie non mitoyenne doit être un mur coupe-feu. Chaque bâtiment séparé par un mur mitoyen doit être situé sur un lot distinct.

### **Bâtiment en rangée**

Bâtiment dont au moins un mur latéral mitoyen coupe-feu est commun en tout ou en partie à un bâtiment adjacent, pourvu que le nombre de bâtiments ainsi reliés soit de trois ou plus. L'ensemble du mur latéral, tant la partie mitoyenne que la partie non mitoyenne doit être un mur coupe-feu. Chaque bâtiment séparé par un mur mitoyen doit être situé sur un lot distinct.

### **Comité**

Désigne le comité consultatif d'urbanisme de la municipalité de Sainte-Marie-Madeleine.

### **Conseil**

Désigne le conseil de la municipalité de Sainte-Marie-Madeleine.

### **Cour arrière**

Espace compris entre la ligne arrière (ou la ligne avant dans le cas d'un lot transversal) du lot et le mur arrière du bâtiment principal, ainsi que le prolongement de ce mur jusqu'aux lignes de propriété (voir figure 2-1).

### **Cour avant**

Espace compris entre la ligne avant du lot et le mur avant du bâtiment principal ainsi que le prolongement de ce mur jusqu'aux lignes de propriété.

Dans le cas d'un terrain de coin, est également considéré comme cour avant l'espace compris entre la ligne avant du lot et le mur latéral du bâtiment faisant face à cette ligne avant (voir figure 2-1).

### **Cour latérale**

Espace compris entre une ligne latérale de lot, le mur latéral du bâtiment et le prolongement des murs avant et arrière jusqu'aux lignes de propriété (voir figure 2-1).

FIGURE 2-1 : Croquis des cours

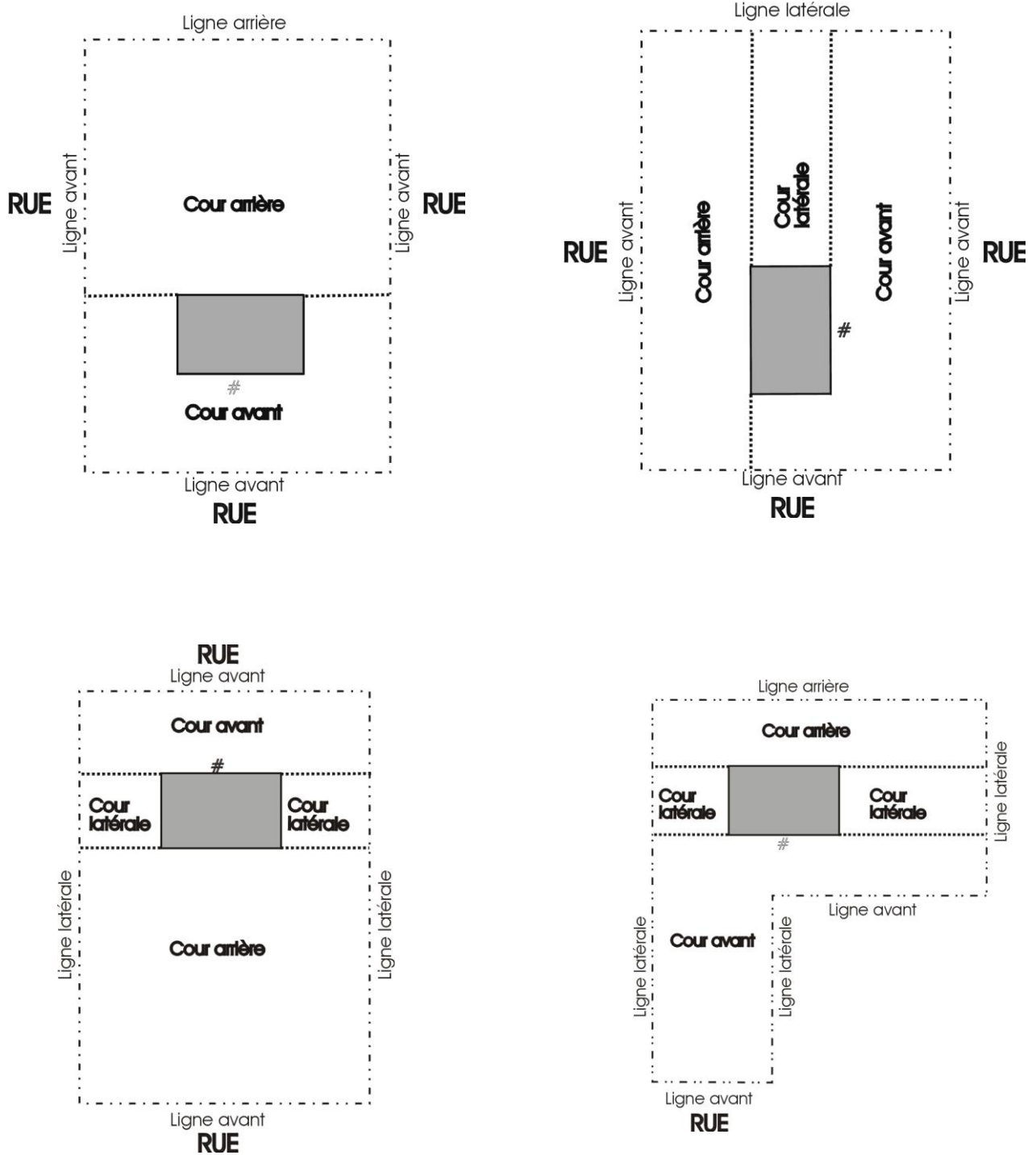
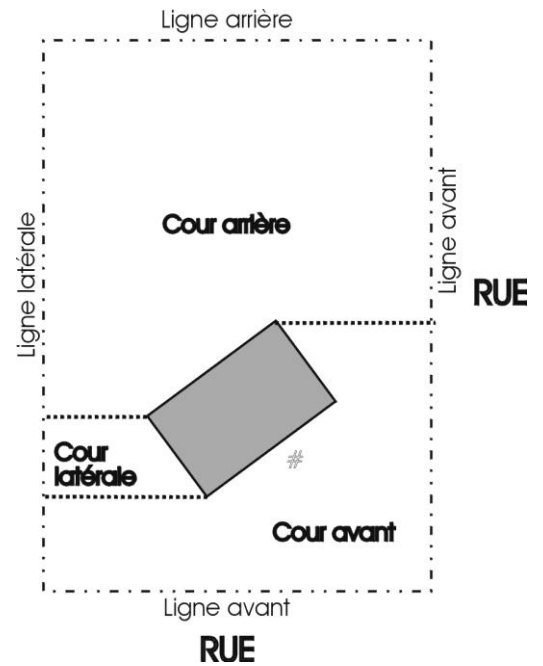
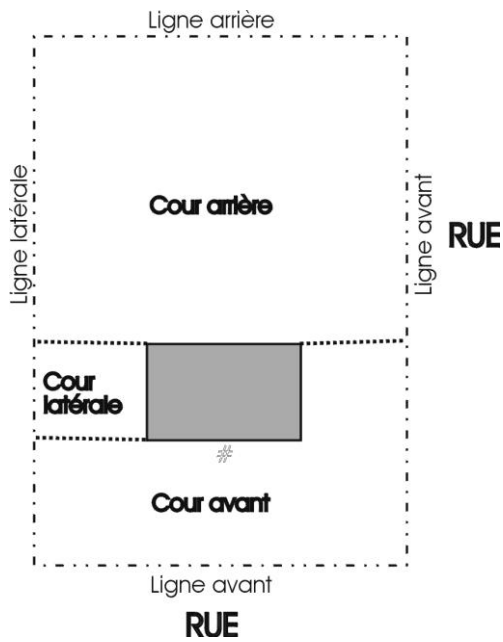
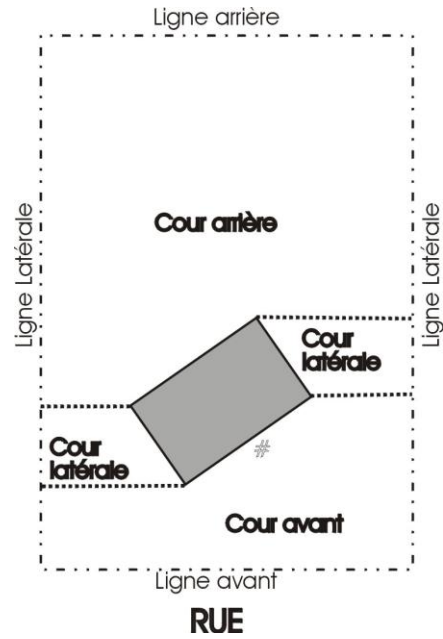
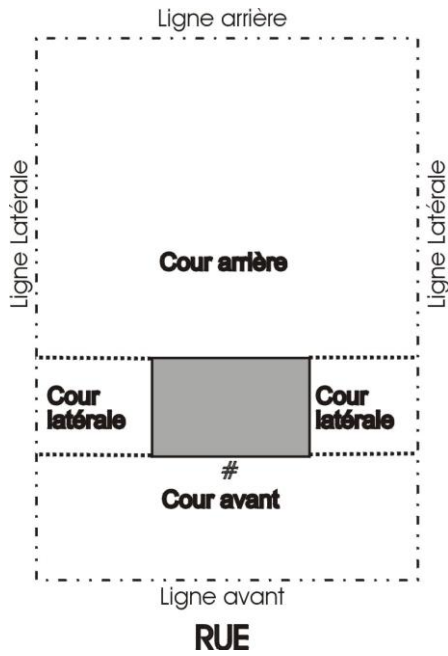


FIGURE 2-1 : Croquis des cours (suite)



### **Cours d'eau**

Toute masse d'eau qui s'écoule dans un lit avec un débit régulier ou intermittent. Lorsqu'on emploie ici l'expression «cours d'eau», les lacs sont également concernés.

### **Cours d'eau à débit régulier**

Cours d'eau qui coule en toute saison pendant les périodes de forte pluviosité comme pendant les périodes de faible pluviosité ou de sécheresse.

### **Cours d'eau à débit intermittent**

Cours d'eau ou partie d'un cours d'eau dont l'écoulement dépend directement des précipitations et dont le lit est complètement à sec à certaines périodes de l'année.

### **Égout (système d')**

Toute structure ou tout équipement municipalisé ou reconnu par la municipalité nécessaire à la collecte, au transport ou au traitement et à la disposition des eaux usées.

### **Emprise ou assiette (d'une rue)**

Aire de terrain qui est, sauf dans le cas d'une rue privée, la propriété de la municipalité ou d'un autre corps public et destinée au passage d'une rue ou autre voie publique. Signifie aussi les limites ou le périmètre de ce terrain.



### **Façade principale**

Mur d'un bâtiment principal faisant face à une voie publique de circulation, à une place publique ou à un terrain de stationnement accessible au public et pour lequel un numéro civique est habituellement émis par la municipalité.

### **Fossé**

Petite dépression en long creusée dans le sol, servant à l'écoulement des eaux de surface des terrains avoisinants, soit les fossés de chemin, les fossés de ligne qui n'égouttent que les terrains adjacents ainsi que les fossés ne servant à drainer qu'un seul terrain.

### **Inspecteur en bâtiment**

Toute personne nommée par le conseil municipal pour assurer l'application des règlements d'urbanisme municipaux.

### **Largeur d'un terrain**

Mesure d'un terrain le long de sa ligne avant. Cette ligne doit être continue. Elle peut être courbe, mais l'angle intérieur ne peut pas être inférieur à 130 degrés. Dans le cas des terrains d'angle, la mesure ne doit comprendre qu'un seul des côtés faisant face à la rue et être effectuée à partir de la limite du terrain jusqu'au point de convergence des lignes de rue ou leur prolongement.

### **Ligne arrière de lot**

Ligne bornant l'arrière d'un lot et le séparant d'une rue ou d'un autre lot.

### **Ligne avant de lot**

Ligne située en front d'un lot et coïncidant avec l'emprise de la voie de circulation.

### **Ligne latérale de lot**

Ligne servant à séparer deux lots situés côte à côte.

### **Ligne des hautes eaux**

Ligne qui sert à délimiter le littoral et la rive des cours d'eau. Cette ligne des hautes eaux se situe à la ligne naturelle des hautes eaux, c'est-à-dire :

- a) à l'endroit où l'on passe d'une prédominance de plantes aquatiques à une prédominance de plantes terrestres, ou

s'il n'y a pas de plantes aquatiques, à l'endroit où les plantes terrestres s'arrêtent en direction du plan d'eau.

Les plantes considérées comme aquatiques sont toutes les plantes hydrophytes, incluant les plantes submergées, les plantes à feuilles flottantes, les plantes émergentes et les plantes herbacées et ligneuses émergées caractéristiques des marais et marécages ouverts sur des plans d'eau.

- b) dans le cas où il y a un ouvrage de retenue des eaux, à la cote maximale d'exploitation de l'ouvrage hydraulique pour la partie du plan d'eau située en amont;
- c) dans le cas où il y a un mur de soutènement légalement érigé, à compter du haut de l'ouvrage.

À défaut de pouvoir déterminer la ligne des hautes eaux à partir des critères précédents, celle-ci peut être localisée comme suit :

- d) si l'information est disponible, à la limite des inondations de récurrence de 2 ans, qui est considérée équivalente à la ligne établie selon les critères botaniques définis précédemment au point a).

### **Littoral**

Partie du lit du plan d'eau qui s'étend depuis la ligne des hautes eaux jusqu'au centre du plan d'eau.

### **Lot**

Immeuble identifié et délimité sur un plan de cadastre officiel inscrit au registre foncier en vertu de la *Loi sur le cadastre* (L.R.Q., chapitre C-1) ou des articles 3043 à 3056 du *Code civil* du Québec.

**Lot (terrain) d'angle ou lot (terrain) de coin**

Lot ou terrain situé à l'intersection de deux rues dont l'angle d'intersection est inférieur à 135 degrés.

**Lot (terrain) intérieur**

Lot ou terrain situé entre deux autres lots ou terrains sur une même rue.

**Lot (terrain) transversal**

Lot ou terrain dont la façade et l'arrière donnent sur une rue

**Marge**

Ligne établie par le règlement de zonage, à une certaine distance des lignes de propriété.

**Marge de recul arrière**

Distance minimale déterminée par la réglementation, calculée parallèlement à la ligne arrière de lot et s'étendant d'une ligne latérale à l'autre, créant ainsi un espace à l'intérieur duquel aucun bâtiment principal ne peut être érigé.

**Marge de recul avant**

Distance minimale déterminée par la réglementation, calculée parallèlement à la ligne d'emprise de la voie de circulation créant ainsi un espace à l'intérieur duquel aucun bâtiment principal ne peut être érigé.

**Marge de recul latérale**

Distance minimale déterminée par la réglementation, calculée parallèlement à la ligne latérale de lot créant ainsi un espace à l'intérieur duquel aucun bâtiment principal ne peut être érigé.

## **Municipalité**

La municipalité de Sainte-Marie-Madeleine.

## **Opération cadastrale**

Modification cadastrale prévue au premier alinéa de l'article 3043 du *Code civil* du Québec.

## **Périmètre d'urbanisation**

Limite de la zone urbaine (zone blanche) et de la zone agricole (zone verte) décrétée sur le territoire municipal en vertu de la *Loi sur la protection du territoire et des activités agricoles*.

## **Profondeur d'un lot ou d'un terrain**

Distance moyenne comprise entre la ligne avant et la ligne arrière d'un lot ou d'un terrain.

## **Rive**

Bande de terre qui borde les lacs et cours d'eau et qui s'étend vers l'intérieur des terres à partir de la ligne des hautes eaux. La largeur de la rive à protéger se mesure horizontalement.

- a) La rive a un minimum de 10 mètres :
  - lorsque la pente est inférieure à 30 %, ou;
  - lorsque la pente est supérieure à 30 % et présente un talus de moins de 5 mètres de hauteur.
  
- b) La rive a un minimum de 15 mètres :
  - lorsque la pente est continue et supérieure à 30 %, ou;
  - lorsque la pente est supérieure à 30 % et présente un talus de plus de 5 mètres de hauteur.

Dans le cadre de l'application de la *Loi sur les forêts* (LRQ, c. F-4.1) et de sa réglementation se rapportant aux normes d'intervention dans les forêts du domaine de l'État, des mesures particulières de protection sont prévues pour la rive.

### **Rue privée**

Voie de circulation de propriété privée donnant sur une rue publique et qui permet d'accéder aux propriétés contiguës. Pour être reconnue, une rue privée doit être approuvée par la municipalité et être conforme au règlement de lotissement ou protégée par droit acquis.

### **Rue publique**

Une rue ou un chemin ouvert en vertu d'un règlement, d'une résolution ou d'un procès-verbal municipal ou une route entretenue par le ministère des Transports, pourvu que les riverains aient un droit d'accès à cette route.

### **Terrain**

Lot, partie de lot, groupe de lots ou groupe de parties de lots contiguës constituant une seule propriété.

### **Voie de circulation**

Tout endroit ou structure affecté à la circulation des véhicules et des piétons, notamment une route, rue ou ruelle, un trottoir, un sentier de piétons, une piste cyclable, une piste de motoneige, un sentier de randonnée, une place publique ou une aire publique de stationnement.

### **Zone**

Partie du territoire de la municipalité délimitée sur le plan de zonage.